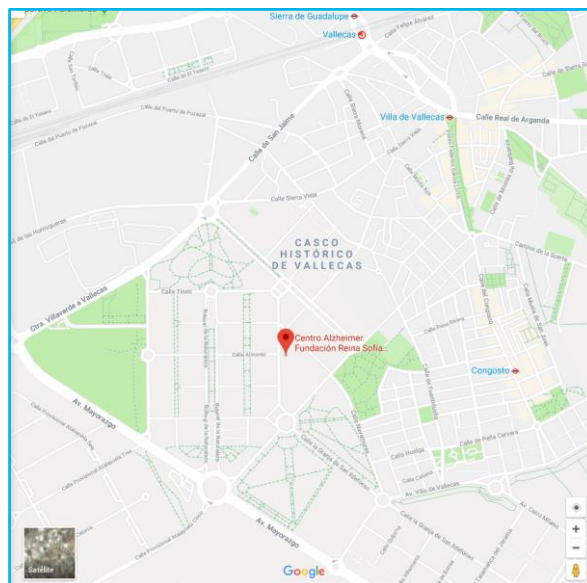


## LOCALIZACIÓN

La jornada tendrá lugar en el **Centro De Alzheimer De La Fundación Reina Sofía** (Fundación de autoayuda social-sanitaria), ubicado en **Calle Valderrebollo, 5 BAJO, 28031, Madrid**. El complejo está emplazado en el barrio del Casco Histórico de Vallecas (distrito de Villa De Vallecas).



(Imágenes del Auditorio del Centro Alzheimer Fundación Reina Sofía)



ORGANIZADO POR:



EN COLABORACIÓN CON:





COFINANCIADO POR:



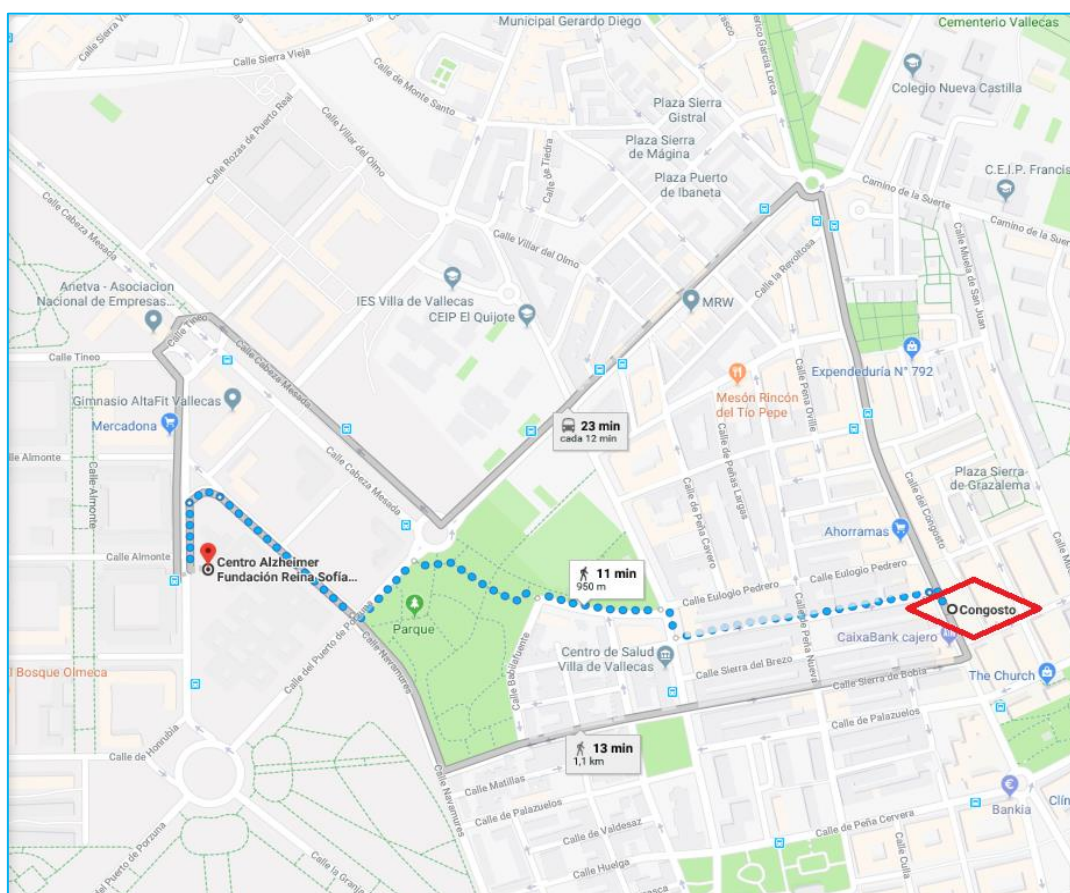
NOB SOLIDARIO OTROA FINES DE INTERÉS SOCIAL

Para acceder al complejo te ofrecemos diferentes alternativas:

 **Coche:** las rutas más rápidas y con menor tráfico son las que emplean las autovías A-4 y M-305.

 **Metro:** la parada de metro más cercana a las instalaciones es la de Congosto (línea 1), a la cual podemos acceder andando a una distancia de 13 min por la calle de Peña Sorrapia.

(Estación de Congosto)



Puedes consultar las combinaciones entre tus estaciones más cercanas con Congosto en <https://metromadrid.es/es/index.html>

ORGANIZADO POR:




EN COLABORACIÓN CON:



COFINANCIADO POR:



No obstante, también puedes acceder a pie desde otras paradas cercanas como es la parada de Villa de Vallecas (también [línea 1](#)) atravesando la *Avenida del Ensanche de Vallecas* (30 minutos). 




**Cercanías:** Otra alternativa es hacer uso del tren cercanías y la parada de Vallecas, con correspondencia con líneas **C2** y **C7**.

Consulta los horarios e intervalos de cercanías entre estaciones en:

<http://www.renfe.com/viajeros/cercanias/madrid/index.html>

**Autobuses:** Por último, podemos emplear el autobús de transporte público. Las líneas que podemos emplear son las líneas **148 puente de Vallecas- Callao**, la **línea 54 Congosto-Atocha Renfe** (con para en Congosto, trayecto a pie de 13 minutos), y la **línea 103 dirección Estación El Pozo**, cuya para EMT 4073: Valderrebollo-PTO. Porzuna N28, nos dejará directamente en la calle Villarrebollo. Esta tiene paradas en Cercanías de Vallecas, El Pozo y Entrevías. Los autobuses circulan en esta última con una asiduidad estimada de 15 minutos.



(Parada EMT 4073: VALDERREBOLLO-PTO. PORZUNA nº28)

Puedes ver más información sobre esta línea de bus en:

[https://es.wikipedia.org/wiki/Línea\\_103\\_\(EMT\\_Madrid\)](https://es.wikipedia.org/wiki/Línea_103_(EMT_Madrid))



**Recursos:**

[Mapa de metro de Madrid](#)

[Consulta la situación del Tráfico al instante en Madrid \(DGT\)](#)

[Consulta ruta de carretera](#)

[Líneas y paradas de autobuses de la EMT de Madrid](#)



**Contacto:**

Para más información puedes acceder a su página web en

[http://www.fundacionreinasofia.es/ES/proyecto\\_alzheimer/centro/Paginas/default.aspx](http://www.fundacionreinasofia.es/ES/proyecto_alzheimer/centro/Paginas/default.aspx)

También puedes ponerte en contacto telefónicamente en el **913 852 300** o bien escribiendo al correo electrónico [secretaria@fundacionreinasofia.es](mailto:secretaria@fundacionreinasofia.es)

ORGANIZADO POR:



EN COLABORACIÓN CON:



COFINANCIADO POR:



**ORGANIZADO POR:**



**EN COLABORACIÓN CON:**



**COFINANCIADO POR:**

